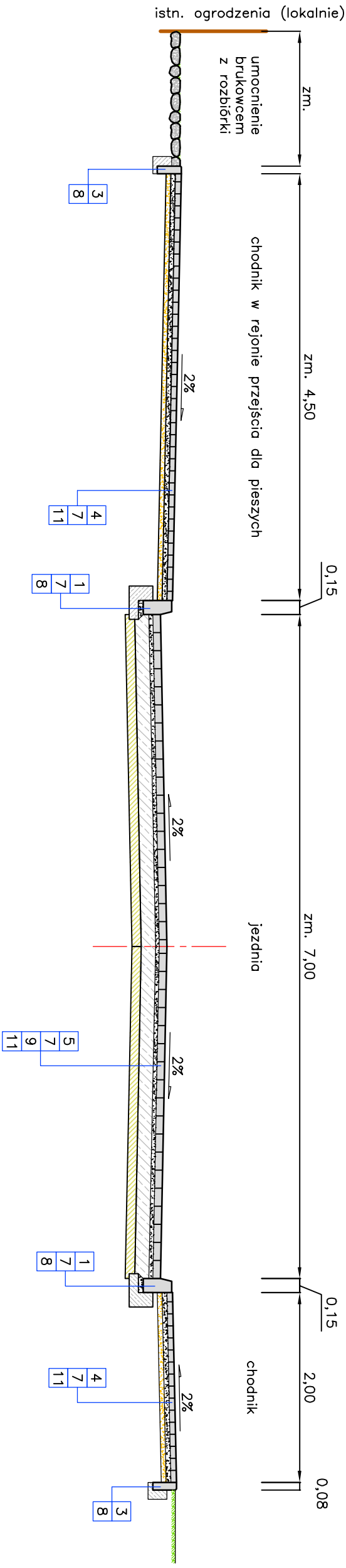
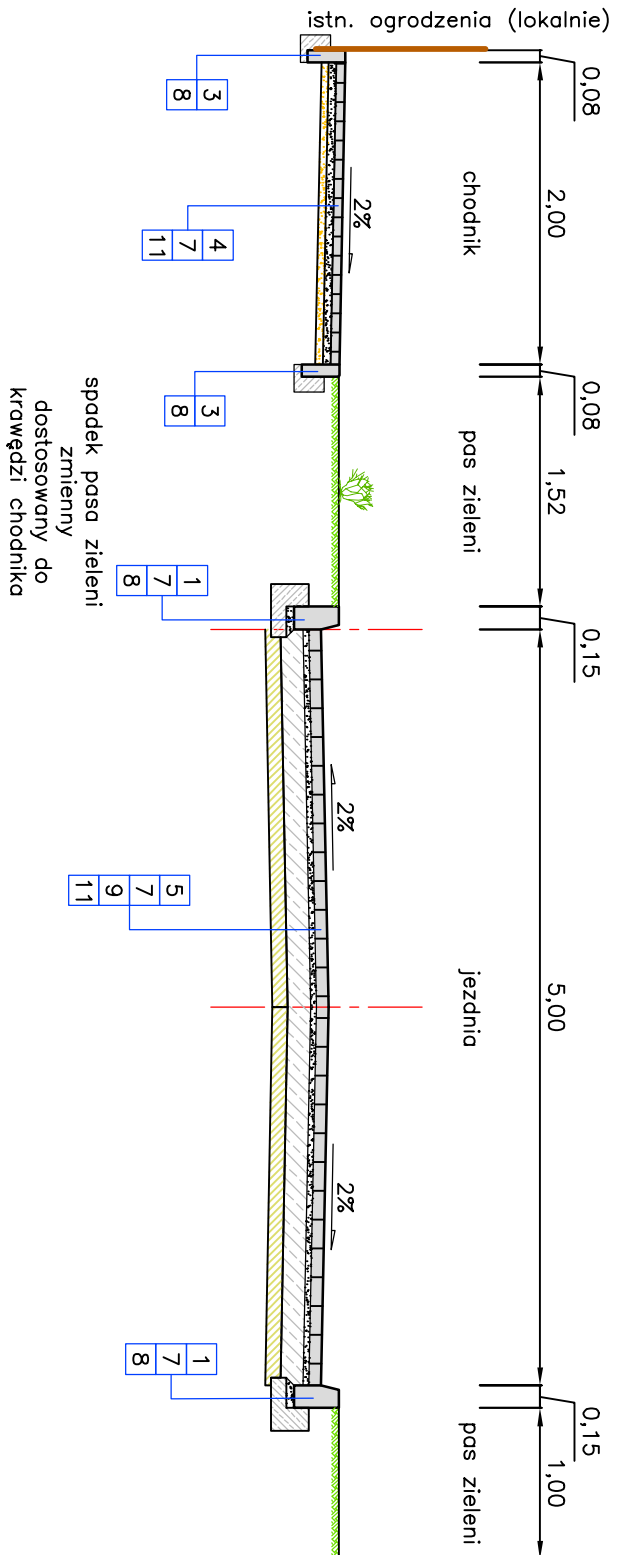


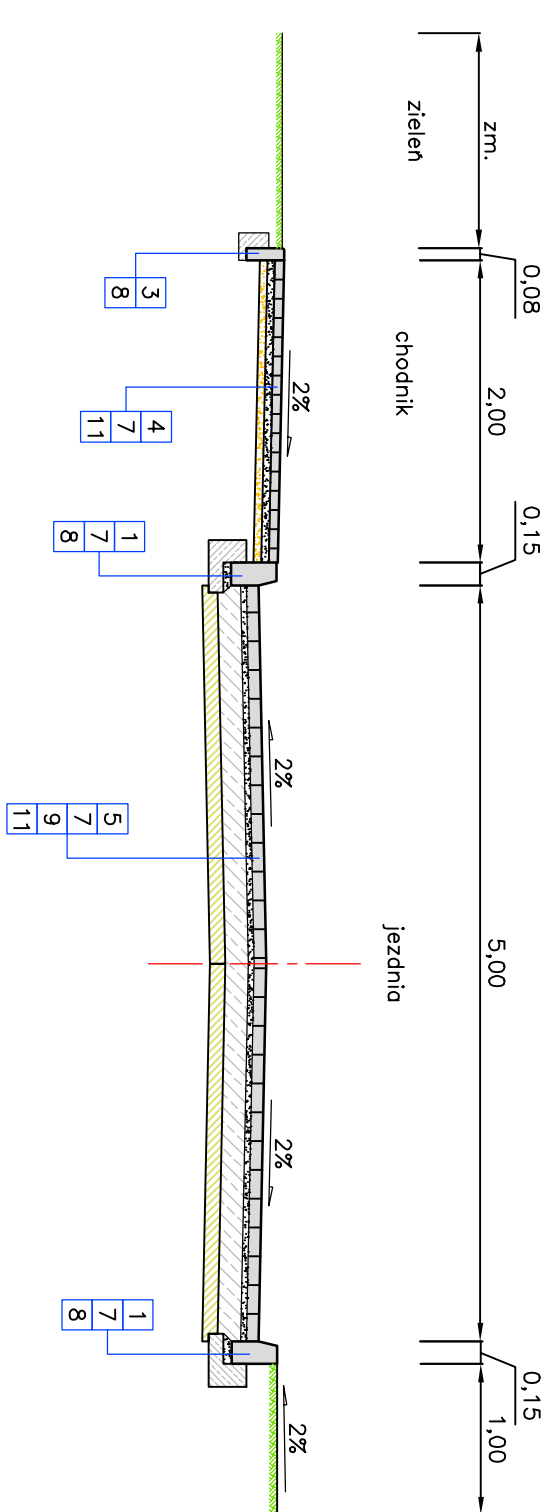
Przekrój normalny
km 0+003,00 - 0+013,71
rejon skrzyżowania



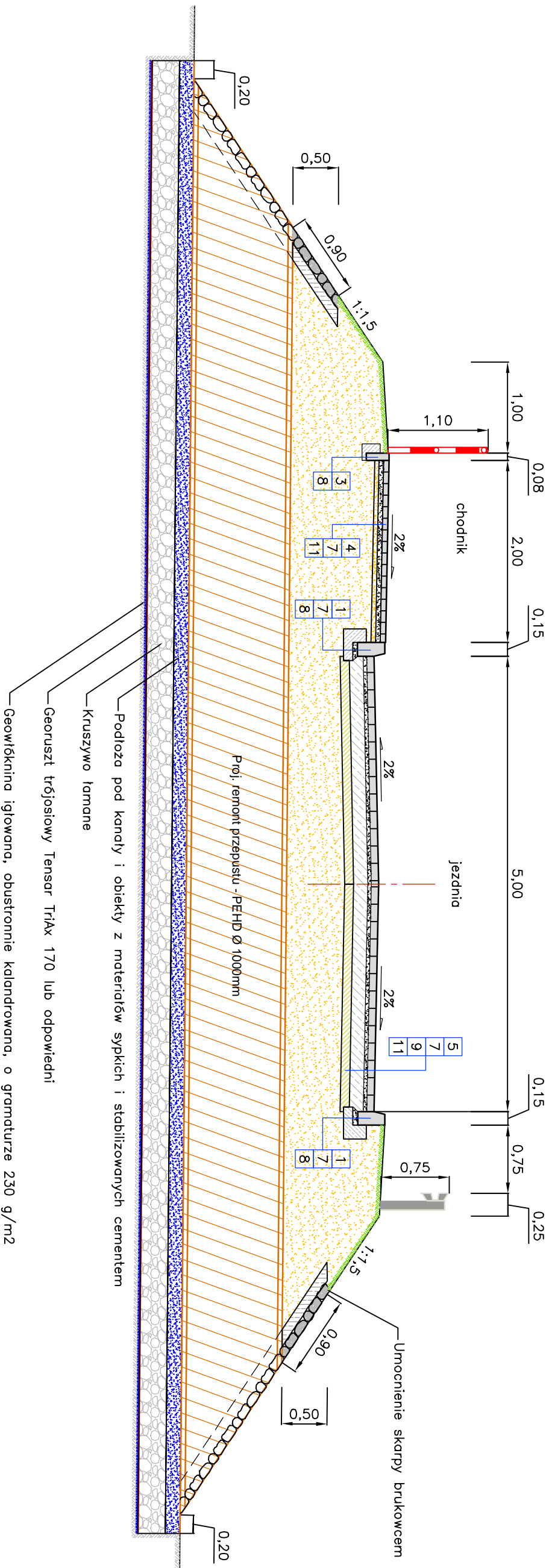
Przekrój normalny
km 0+013,71 - 0+256,10



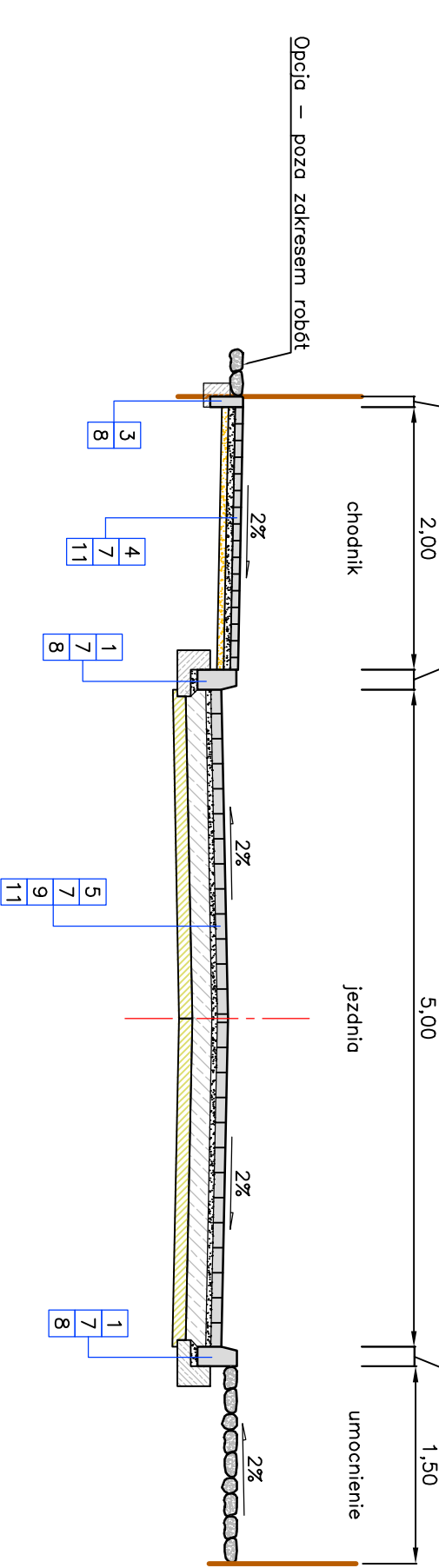
Przekrój normalny
km 0+256,10 - 0+365,45




Przekrój normalny
km 0+293,69m
Geowłókna, georusti i wymiana gruntu w km 0+286,69 - 0+303,69



Przekrój normalny
km 0+365,45 do 0+471,56



- Oznaczenia:**
1. Krawężnik betonowy uliczny o wym 15x30x100 cm; lok. lukowy (kolor szary)
 2. Krawężnik wiązadowy o wym 15x22x100 cm (kolor szary)
 3. Obrzeże betonowe o wym 8x25x100 cm (kolor szary)
 4. Betonowa kosika brukowa 10'20'6 bez łazy - kolor szary
 5. Betonowa kosika brukowa 10'20'8 bez łazy - kolor szary
 6. Brukowiec z odcysku
 7. Podsyпка cementowo - piaskowa (1:4) gr. (5), (3) cm
 8. Ława betonowa (z oporem) z betonu C-12/15
 9. Podbudowa z chudego betonu C 8/10
 10. Kruszywo stabilizowane cementem Rm-1,5
 11. Warstwa odcinająca z płytki średnioziarnistej

Biuro projektowe				Andrzej Madaj ul. Ratajczaka 7/13, 62-400 Sępca www.amadaj.pl biuro@amadaj.pl	
Temat		Przebudowa drogi wewnętrznej - ul. Zielonej			
Nazwa i adres obiektu		Droga wewnętrzna ul. Zielona, 62-402 Ostrowite, powiat słupecki			
Nazwa rysunku		Przekroje normalne - charakterystyczne			
Zespół projektowy		Numer uprawnień		Podpis	
Projektował Andrzej Madaj		Specjalność zawodowa Inżynieria		Skala 1:50	
Projektował		GPB 7342.13/98		Nr rysunku 5	
Projektował				Nr arkusza 1/1	
Stadium ZR		Data		Lisopad 2011	